

# Regionaler Baubetrieb

Kieswerk A. Lütchens

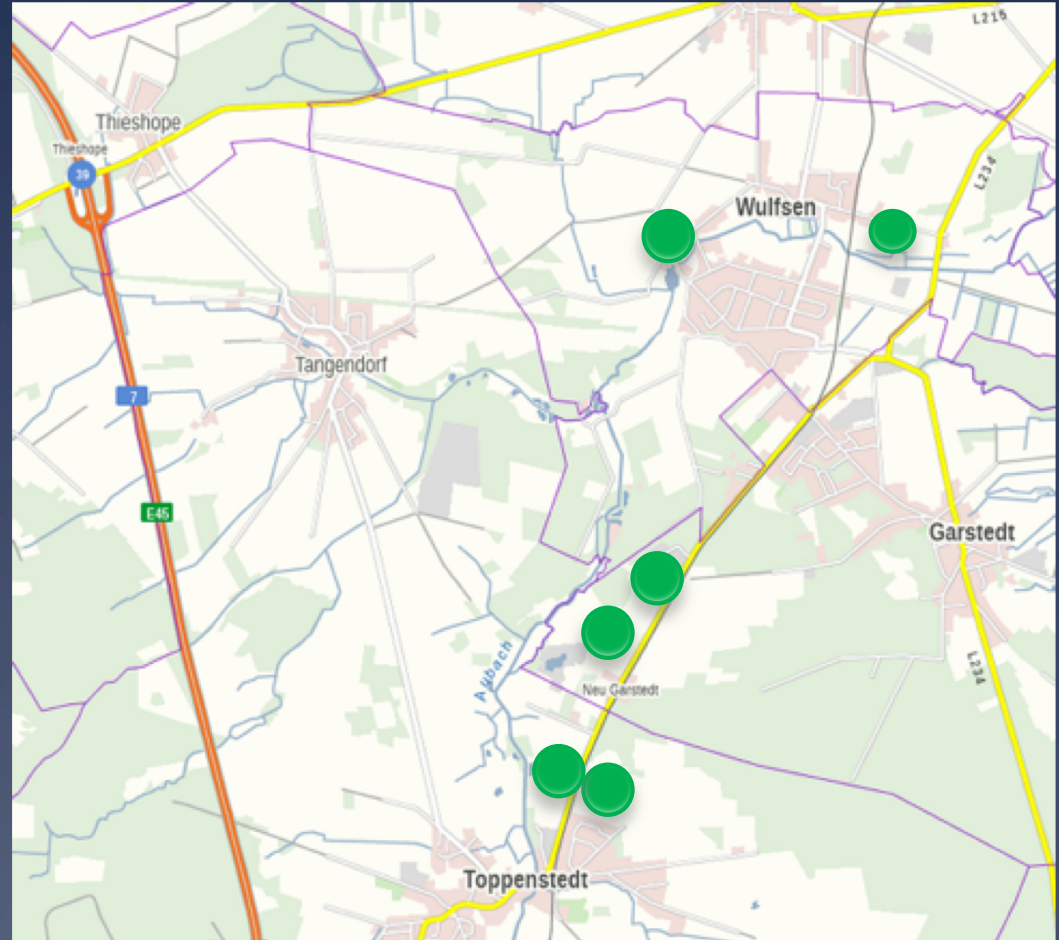
Garstedt

# Abnehmer von Sand und Kies

- \* Privatkunden (Kindergärten, Schulen, ...)
- \* Öffentliche Aufträge (Radweg- und Straßenbau, ...)
- \* Gewerbliche Kunden (Gala-Bauer, Maurer Firmen, Straßenbauer, Baustoffhändler, sowie eigener Erdbau und Erdbaukollegen)
- \* Schwerpunkt im Bereich der Samtgemeinde Salzhausen, aber auch der Elbmarsch, Stelle, Rosengarten, Seevetal, Hanstedt, Winsen/ Luhe, Buchholz und die Randbereiche von Lüneburg und Harburg.

# stillgelegte Sandgruben

- \* Rekultiviert
  - \* Wulfsen im Osterfelde
  - \* Rüschtweg Wohnen
  - \* Börse Gewerbe
  - \* Neu Garstedt Acker
  - \* Toppenstedt Acker



# Wulfen „im Osterfeld“



# Garstedt Börse

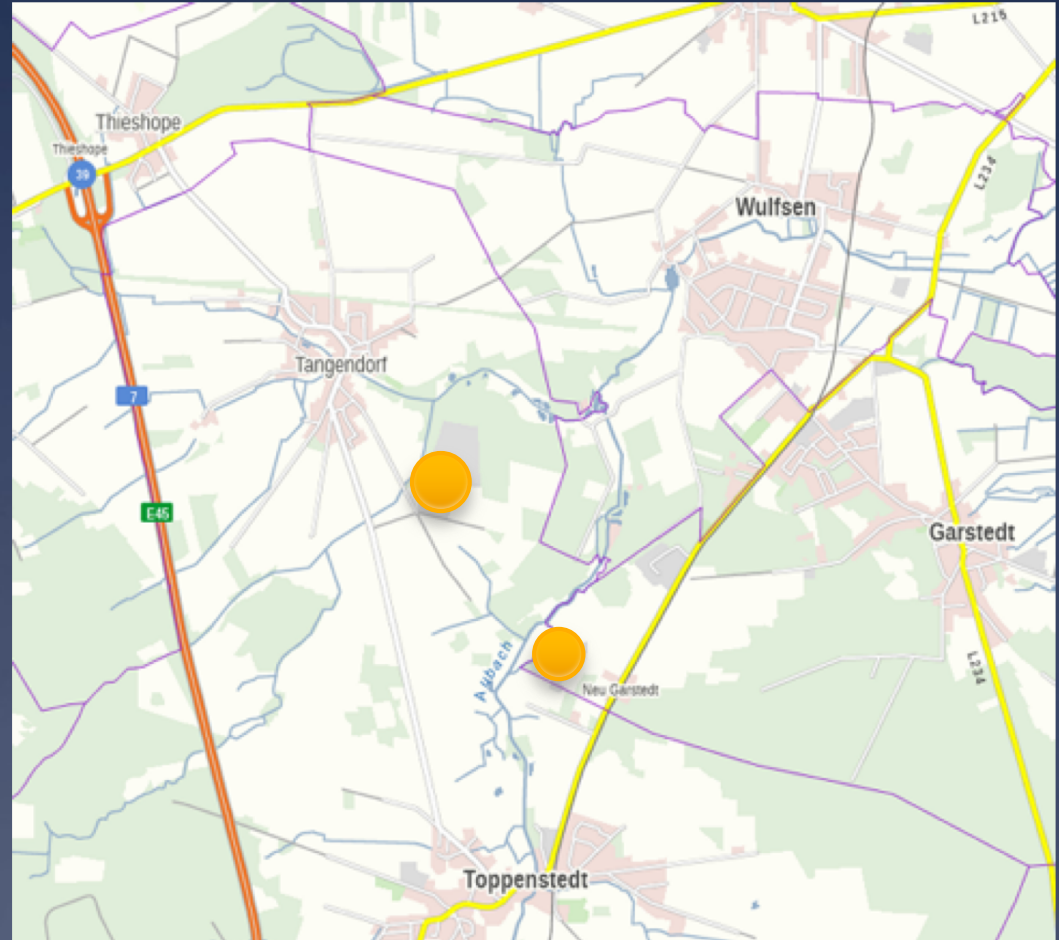


# Neu Garstedt

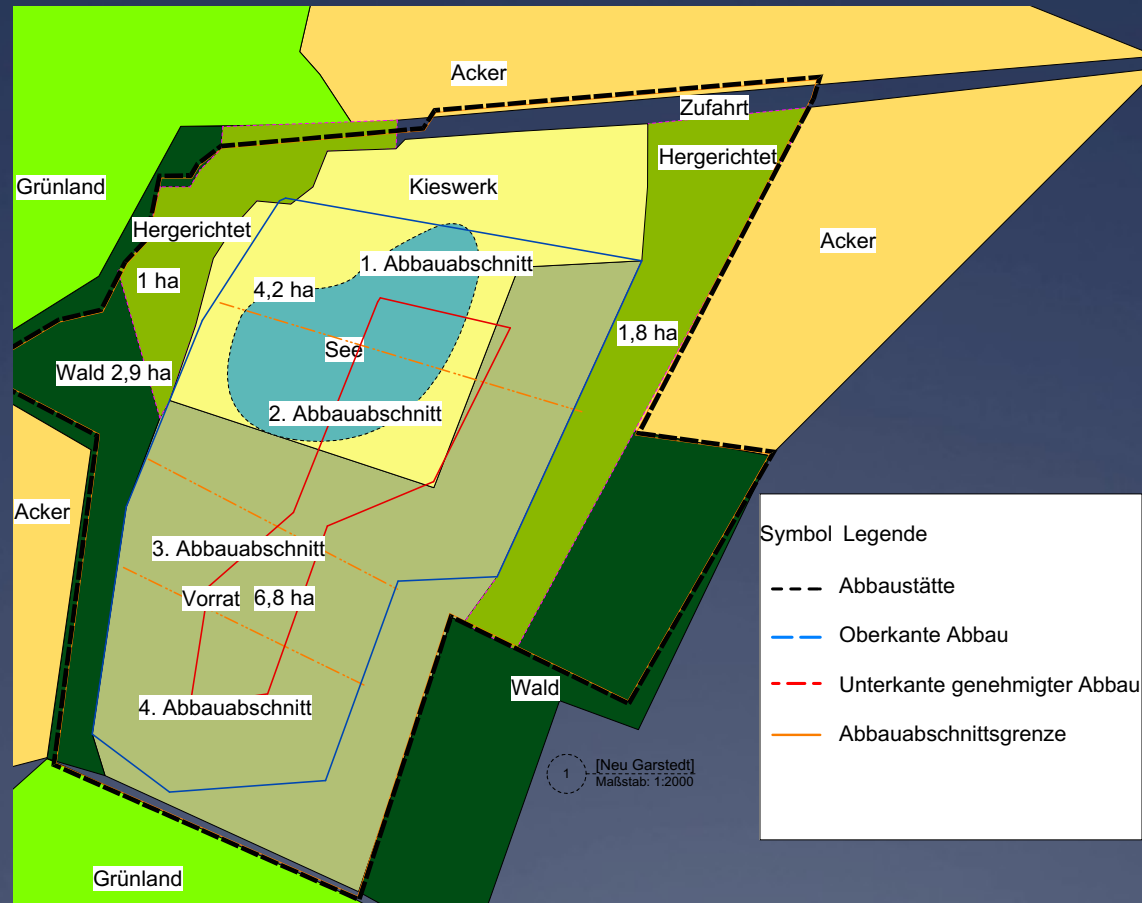


# Aktive Gruben

- \* Neu Garstedt nass
- \* Tangendorf trocken



# Neu Garstedt 2020



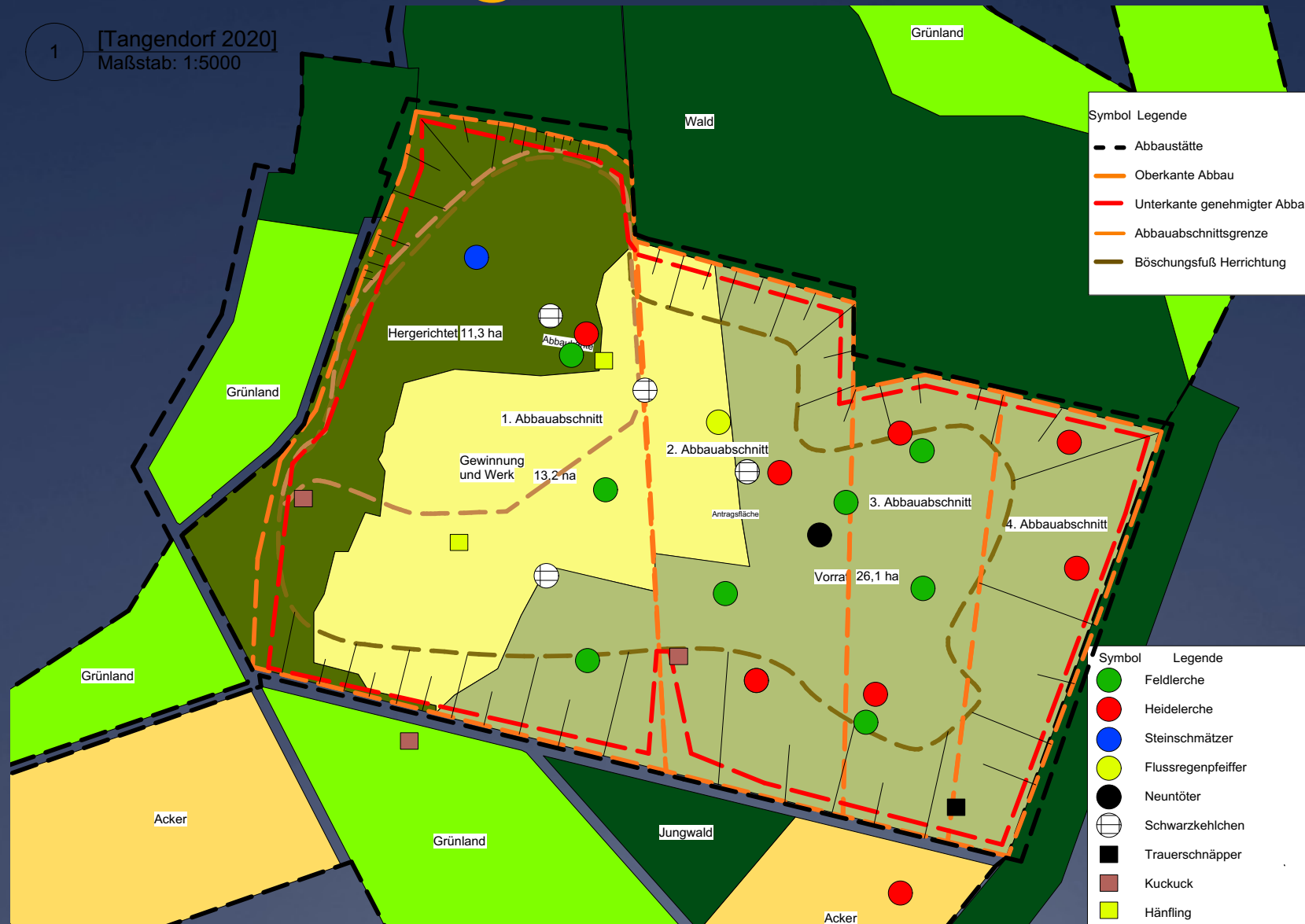


# GPS-gelenkt Saugbagger



# Tangendorf 2020

1 [Tangendorf 2020]  
Maßstab: 1:5000



Symbol	Legende
- - -	Abbaustätte
— (orange)	Oberkante Abbau
— (red)	Unterkante genehmigter Abbau
— (dashed orange)	Abbauabschnittsgrenze
— (brown)	Böschungfuß Herrichtung

Symbol	Legende
● (green)	Feldlerche
● (red)	Heidelerche
● (blue)	Steinschmätzer
● (yellow)	Flussregenpfeifer
● (black)	Neuntöter
⊕	Schwarzkehlchen
■ (black)	Trauerschnäpper
■ (brown)	Kuckuck
■ (yellow)	Hänfling

# Betrieb der Grube



# Renaturierung

Steinhaufen



Roh- und Oberboden



# Pflanzungen

Abbau und Lagerung



neben Herrichtung



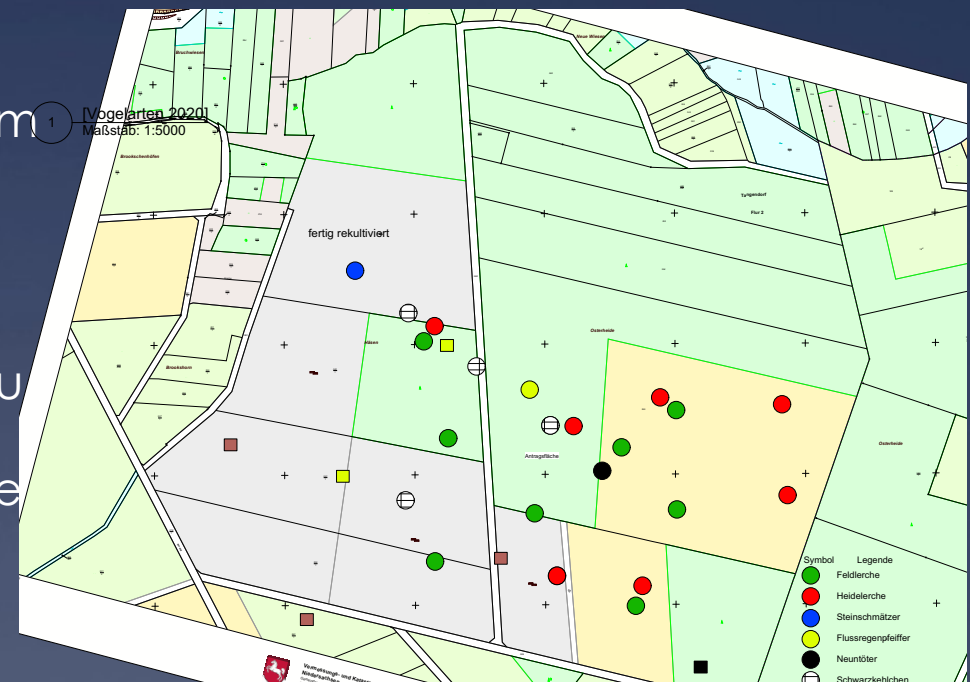
# Folgelandschaft laut Plan



# Arten erfassung 1997 und 2020

## Auswirkungen auf die Tierwelt

- \* Diese Arten finden im Bodenabbau ihren Lebensraum und Brutrevier:
  - \* Uferschwalbe und Flussregenpfeifer
- \* Arten, denen der Bodenabbau eher nützt:
  - \* Heidelerche, Schwarzkehlchen und der vom Aussterben bedrohte Steinschmätzer
  - \* Die Zauneidechse hat in erheblichem Maß vom Bodenabbau profitiert.



# Wege Bestand und Planung





# Wegeswandel



**Rückbauidée flw. als  
öffentlicher Weg**

# Zukunftsplanung

- \* Grube Tangendorf im Abbau vertiefen
- \* Planung auf F-Plan- und RROP-Ebene
- \* Umwandlung mit tlw. Erweiterung von Vorranggewinnung Rohstoffsicherung in –“-Gewinnung
  - \* Tangendorf/Wulfsen
  - \* Kolenbarg /Wulfsen für einen Trockenabbau, aus dem Gewerbegebiet Börse heraus
  - \* Neu Garstedt bis Anschluss an Gewerbegebiet Börse

# Tangendorf Nassabbau

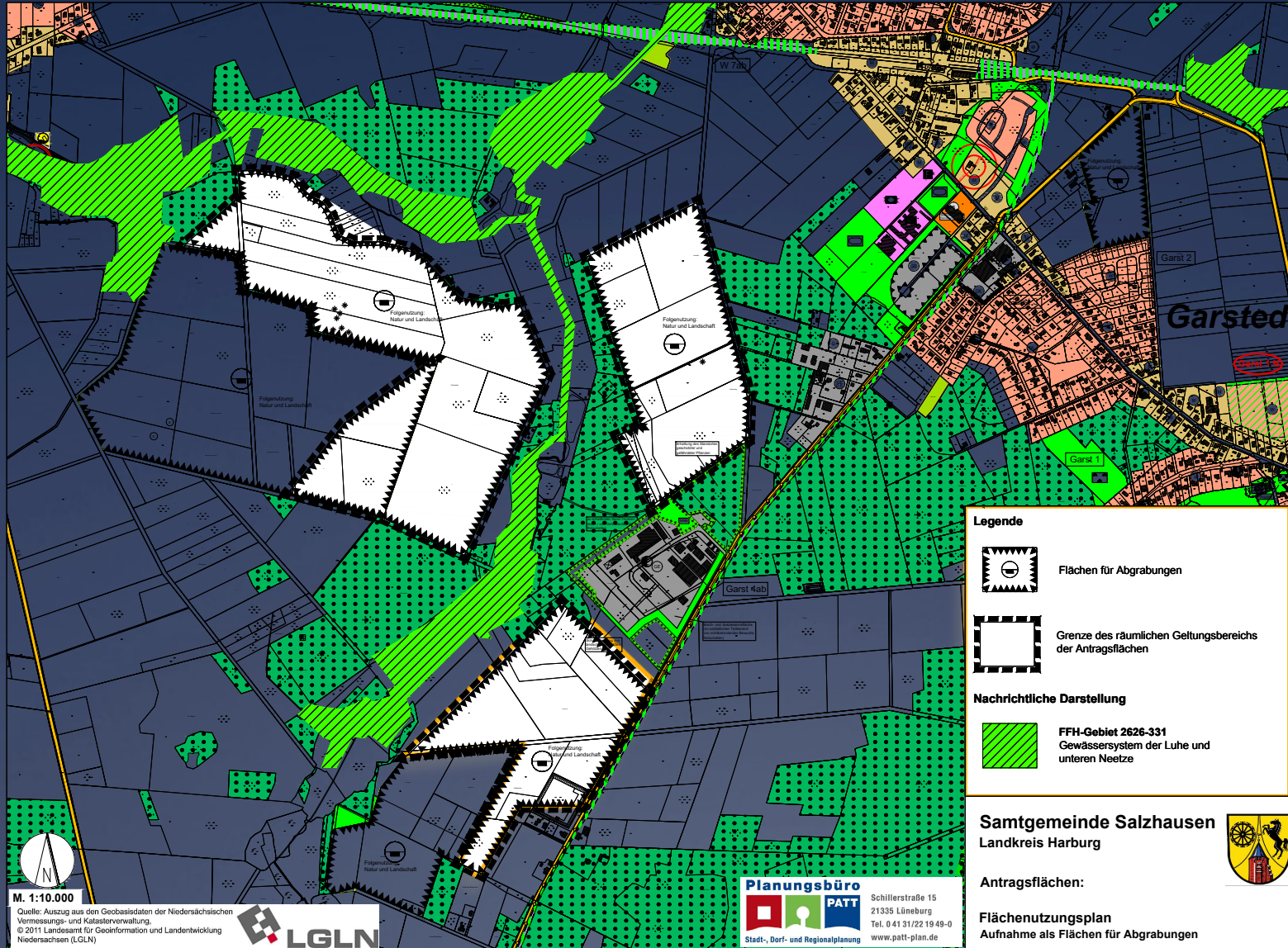
2

[Tangendorf Absicht]  
Maßstab: 1:5000





Abbau im Wasser  
Ausbeute des Rohstoffs durch Vertiefung konzentriert  
Abbau über langen Zeitraum zugunsten des Erhalts von weiteren Flächen.


# Antragsflächen



**Legende**

-  Flächen für Abgrabungen
-  Grenze des räumlichen Geltungsbereichs der Antragsflächen

**Nachrichtliche Darstellung**

-  FFH-Gebiet 2626-331  
Gewässersystem der Luhe und unteren Neetze

**Samtgemeinde Salzhausen**  
Landkreis Harburg



Antragsflächen:

Flächenutzungsplan  
Aufnahme als Flächen für Abgrabungen

M. 1:10.000

Quelle: Auszug aus den Geobasisdaten der Niedersächsischen Vermessungs- und Katasterverwaltung.  
© 2011 Landesamt für Geoinformation und Ländentwicklung Niedersachsen (LGLN)



Schillerstraße 15  
21335 Lüneburg  
Tel. 0 41 31/22 19 49-0  
www.patt-plan.de

# Herausforderungen der Zukunft schaffen wir besser gemeinsam

- \* Lütchens haben die Idee einer Dorfregion als Beteiligungsinstrument vorangetrieben
  - \* Wegeverbindungen zwischen den Dörfern
  - \* Aktive Diskussion der Folgenutzungen auf den Flächen
    - \* Erholung
    - \* Solarenergie
    - \* Siedlungsanbindung
    - \* Baden
    - \* Fischerei
    - \* u.a.

Herzlichen Dank für ihre  
Aufmerksamkeit

